










Рэстр твораў манументальнага і манументальна-дэкаратыўнага мастацтва






Столінскі раён






(назва адміністрацыйна-тэрытарыяльнай адзінкі)






№ пп	Фотаздымак	Месца знаходжання (населены пункт, адрасная інфармацыя, GPS каардынаты)	Тэматыка і апісанне твора мастацтва (прысвечана гістарычнай ці іншай падзеі, знамянальнай даце, ваенным дзеянням, знакамітаму дзеячу, жывой істоце, мае самастойнае значэнне ці выконвае ролю архітэктурных элементаў)	Год стварэння (рэканструкцыі)	Уласнік, землекарыстальнік зямельнага участка, на тэрыторыі якога знаходзіцца твор мастацтва, юрыдычная асоба, на балансе якой знаходзіцца твор мастацтва	Шыфр гісторыка-культурнай каштоўнасці (пры наяўнасці)	№ воінскага пахавання (пры наяўнасці)
Горад Столін							
1		г.Столін, пл. Леніна, GPS каардынаты: 51.888767, 26.850733	Ваенная. Помнік у выглядзе салдата, размешчаны на брацкай магіле 176 савецкіх воінаў, якія загінулі ў вызваленчых баях супраць нямецка-фашысцкіх захопнікаў у гады Вялікай Айчыннай вайны.	1975	КУШПП “Столінскае ЖКГ”	113Д000664	№3
2		г.Столін, пл. Леніна, GPS каардынаты: 51.888767, 26.850733	Ваенная. Помнік землякам у выглядзе стэлы з бар’ельефнай выявай галавы жанчыны, для увекавечвання памяці 69 жыхароў горада, якія загінулі ў гады Вялікай Айчыннай вайны ў барацьбе з нямецка-фашысцкімі захопнікамі.	1975	КУШПП “Столінскае ЖКГ”		
3		г.Столін, урочышча “Стасіна”. GPS каардынаты: 51.922933, 26.865357	Ваенная. Помнік у выглядзе жанчын, размешчаны на месцы пахавання 4500 жыхароў г.Століна, забітых нямецка-фашысцкімі карнікамі ў гады Вялікай Айчыннай вайны.	1992	КУШПП “Столінскае ЖКГ”		№4625
4		г.Столін, урочышча “Стасіна”. GPS каардынаты: 51.922933, 26.865357	Ваенная. Помнік у выглядзе адкрытай кнігі, размешчаны на месцы пахавання 8000 жыхароў яўрэйскай нацыянальнасці, забітых нямецка-фашысцкімі карнікамі ў гады Вялікай Айчыннай вайны.	1993	КУШПП “Столінскае ЖКГ”		№4625


5		г. Столін, вул. Савецкая, ля ўваходу ў парк "Манькавічы". GPS каардынаты: 51.894676, 26.861448	Ваенная. Помнік "Вызваленне" уяўляе сабой гармату "ЗИС-3", размешчанную на пастаменце. Усталяваны ў гонар воінаў 397-й стралковай дывізіі, якія вызвалілі 07.07.1944 г. горад ад нямецка-фашысцкіх захопнікаў.	1977	КУШПП "Столінскае ЖКГ"		
6		г. Столін, пл. Леніна. GPS каардынаты: 51.889171, 26.851570	Увекавечванне памяці асобных вядомых дзеячаў. Помнік у гонар У.І.Леніна.	1980	КУШПП "Столінскае ЖКГ"		
7		г. Столін, вул. Савецкая, 55. GPS каардынаты: 51.888390, 26.849021	Увекавечванне памяці асобных вядомых дзеячаў. Мемарыяльная дошка, усталявана на будынку тыпаграфіі ў гонар Крыжа Мікалая Андрэевіча, былога супрацоўніка рэдакцыі які загінуў у жніўні 1942 года.	1969	Рэдакцыя газеты "Навіны Палесся"		
8		г. Столін, вул. Савецкая, 54. GPS каардынаты: 51.888390, 26.849021	Увекавечванне памяці асобных вядомых дзеячаў. Мемарыяльная дошка, усталявана на будынку ДзУА "Столінская гімназія", у гонар удзельніка Вялікай Айчыннай вайны, былога дырэктара школы Абадоўскага Мікалая Адамавіча.	1969	ДзУА "Столінская гімназія"		
9		г. Столін, вул. Савецкая, 69. GPS каардынаты: 51.889695, 26.850697	Мемарыяльная дошка, усталявана на будынку Столінскага райвыканкама ў гонар партыйных і савецкіх работнікаў райвыканкама, якія загінулі ў гады Вялікай Айчыннай вайны.	1969	Столінскі раёны выканаўчы камітэт		
10		г. Столін, пл. Камсамольская 1. GPS каардынаты: 51.885367, 26.843755	Прысвечана гістарычнай падзеі. Мемарыяльная дошка, усталявана на будынку Столінскага гарадскога дома культуры ў гонар савецкіх воінаў і партызан, якія вызвалілі горад ад нямецка-фашысцкіх захопнікаў.	1965 (рэканст рукцыя 2015 г.)	Адзел культуры Столінскага райвыканкама		





11		г.Столін, вул. Інтернацыянальная, 71 GPS каардынаты: 51.899539, 26.858028	Увекавечванне памяці асобных вядомых дзеячаў. Мемарыяльная дошка, усталявана на будынку ДзУА “Сярэдняя школа №2 г.Століна імя С.П.Каплуна” у гонар камандзіра 2-гой асобнай брыгады асаблівага прызначэння Генеральнага штаба Чырвонай арміі Каплуна Сцяпана Паўлавіча.	2024	ДзУА “Сярэдняя школа №2 г.Століна імя С.П.Каплуна”		
12		г.Столін, парк “Манькавічы” GPS каардынаты: 51.897045, 26.871190	Дэкаратыўнае мастацтва Усталяваны з нагоды закладкі парку.	Канец XIX стагод- дзя	КУШПП “Столінскае ЖКГ”	Парк “Манькавічы” шыфр 112Г000661	
13		г.Столін, вул. Гагарына. GPS каардынаты: 51.898113, 26.859414	Ваенная. Памятны знак “Салдатам неб’яўленай вайны”, усталяваны ў гонар жыхароў Столінскага раёна, якія загінулі ў Афганістане.	2005	КУШПП “Столінскае ЖКГ”		
14		г.Столін, вул. Леніна 7. GPS каардынаты: 51.889232, 26.849255	Ваенная. Памятны знак ў гонар 60 годдзя вызвалення горада ад нямецка-фашысцкіх захопнікаў.	2004	КУШПП “Столінскае ЖКГ”		
15		г.Столін, пл. Камсамольская 1. GPS каардынаты: 51.885445, 26.844080	Памятны знак ў гонар заснавання горада Століна (першага пісьмовага ўспаміна).	2005	Адзел культуры Столінскага райвыканкама		
16		г.Столін, пл. 17 Верасня. GPS каардынаты: 51.888225, 26.843138	Помнік “Алеся”. Дэкаратыўнае мастацтва.	1988	КУШПП “Столінскае ЖКГ”		
Горад Давыд-Гарадок							
17		г.Давыд-Гарадок, перакрыжаванне вуліцы Школьная і Калініна. GPS каардынаты:	Ваенная. Усталяваны на брацкай магіле 10 савецкіх воінаў і 44 партызан, якія загінулі ў баях за вызваленне горада ад нямецка-фашысцкіх захопнікаў у гады Вялікай Айчыннай вайны.	1957 (2002)	КУШПП “Столінскае ЖКГ”	113Д000683	№6






		52.055765, 27.204222					
18		г. Давыд-Гарадок, перакрыжаванне вуліцы Школьная і Калініна. GPS каардынаты: 52.055765, 27.204222	Ваенная. Помнік землякам у выглядзе стэлы для увекавечвання памяці 223 жыхароў горада, якія загінулі ў гады Вялікай Айчыннай вайны ў барацьбе з нямецка-фашысцкімі захопнікамі.	2002	КУШПП “Столінскае ЖКГ”		
19		г. Давыд-Гарадок, вул. Кастрычніцкая. GPS каардынаты: 52.057809, 27.237775	Прысвечаны гістарычнай падзеі. Скульптура ў выглядзе воіна, усталяванна ў гонар уз'яднання Усходняй і Заходняй Беларусі.	1957	Давыд-Гарадоцкі гарвыканкам		
20		г. Давыд-Гарадок, вул. Астроўскага. GPS каардынаты: 52.058121, 27.230437	Ваенная. Памятны знак “Ахвярам Давыд-Гарадоцкага гетта”, усталяваны ў гонар жыхароў горада, забітых фашысцкімі карнікамі ў гады Вялікай Айчыннай вайны.	2019	Давыд-Гарадоцкі гарвыканкам		
21		г. Давыд-Гарадок, вул. Юрчанка 11. GPS каардынаты: 52.054793, 27.211496	Увекавечванне памяці асобных вядомых дзеячаў. Помнік у гонар У.І.Леніна.	1953	Давыд-Гарадоцкі гарвыканкам		
22		г. Давыд-Гарадок, вул. Савецкая. GPS каардынаты: 52.055076, 27.212311	Увекавечванне памяці асобных вядомых дзеячаў. Помнік “Князь Давыд – заснавальнік Давыд- Гарадка”.	2000	КУШПП “Столінскае ЖКГ”		
Альшанскі сельскі Савет							
23		Альшанскі сельсавет, аг. Альшаны, вул. Школьная. GPS каардынаты: 52.076596, 27.346991	Ваенная. Скульптура воіна усталявана на магіле 18 савецкіх воінаў, якія загінулі ў абарончых баях у ліпені 1941 года.	1967	Альшанскі сельскі выканаўчы камітэт	113Д000667	№7

24		Альшанскі сельсавет, аг.Альшаны, вул. Школьная. GPS каардынаты: 52.076838, 27.347688	Увекавечванне памяці асобных вядомых дзеячаў. Помнік у гонар У.І.Леніна.	1966	Альшанскі сельскі выканаўчы камітэт		
25		Альшанскі сельсавет, урочышча “Хіноўск”, у 2.5 км. на захад ад Альшан. GPS каардынаты: 52.077990, 27.283908	Ваенная. Помнік у выглядзе 6 шасцігранных калон, усталяваны на месцы пахавання 2437 жыхароў горада Давыд-Гарадка і ваколіц, якія былі расстраляны фашысцкімі карнікамі ў гады Вялікай Айчыннай вайны.	1986 (2010)	Альшанскі сельскі выканаўчы камітэт		№4626
26		Альшанскі сельсавет, в.Семігосцічы, вул. Цэнтральная. GPS каардынаты: 52.093899, 27.420847	Ваенная. Усталяваны ў гонар землякоў, якія загінулі ці прапалі без звестак на франтах Вялікай Айчыннай вайны.	1967	Альшанскі сельскі выканаўчы камітэт		
Белавушскі сельскі Савет							
27		Белавушскі сельсавет, аг.Белавуша, вул. Леніна. GPS каардынаты: 51.939780, 26.915722	Ваенная. Усталяваны на магіле 7 савецкіх воінаў, якія загінулі пры вызваленні вёскі ад нямецка- фашысцкіх захопнікаў у гады Вялікай Айчыннай вайны.	1957	Белавушскі сельскі выканаўчы камітэт	113Д000671	№4
28		Белавушскі сельсавет, аг.Белавуша, вул. Савецкая 41. GPS каардынаты: 51.937694, 26.903510	Ваенная. Усталяваны ў гонар землякоў, якія загінулі ці прапалі без звестак на франтах Вялікай Айчыннай вайны.	1957	Белавушскі сельскі выканаўчы камітэт		




Беражноўскі сельскі Савет							
29		Беражноўскі сельсавет, аг.Беражное, вул. Леніна 176. GPS каардынаты: 51.996989, 27.001059	Ваенная. Скульптура воіна, усталявана на магіле 25 савецкіх воінаў, якія загінулі пры вызваленні вёскі ад нямецка-фашысцкіх захопнікаў у гады Вялікай Айчыннай вайны.	1951	Беражноўскі сельскі выканаўчы камітэт	113Д000675	№5
30		Беражноўскі сельсавет, в.Дубенец, вул. Юрчука 49. GPS каардынаты: 52.040197, 26.978929	Ваенная. Магіла Юрчука Цярэнція Максімавіча, аднаго са стваральнікаў і першага старшыні калгаса імя Леніна, забітага 28.11.1949 года ворагамі Савецкай улады.	1968	Беражноўскі сельскі выканаўчы камітэт		
31		Беражноўскі сельсавет, в.Магільнае, вул. Каральчука 10. GPS каардынаты: 52.054466, 26.934797	Ваенная. Пахаваньня стваральнікі калгаса “Чырвоны партызан” Мікалай Сяргеевіч Каральчук, Мікалай Сямёнавіч Каральчук і Екацярына Пятровна Каральчук, забітыя ворагамі Савецкай улады ў 1949 годзе.	1967	Беражноўскі сельскі выканаўчы камітэт		
Вялікамалешэўскі сельскі Савет							
32		Вялікамалешэўскі сельсавет, аг.Вялікае Малешева, вул. Цэнтральная 2. GPS каардынаты: 52.070873, 27.508036	Ваенная. Скульптура ў выглядзе мужчыны-воіна і дзяўчыны, усталявана ў гонар землякоў, якія загінулі ці прапалі без звестак на франтах Вялікай Айчыннай вайны.	1974	Вялікамалешэўскі сельскі выканаўчы камітэт		
33		Вялікамалешэўскі сельсавет, в.Талмачава, вул. Паўднёвая 10А. GPS каардынаты: 52.035275, 27.541355	Ваенная. Усталяваны ў гонар землякоў, якія загінулі ці прапалі без звестак на франтах Вялікай Айчыннай вайны.	1971	Вялікамалешэўскі сельскі выканаўчы камітэт		

34		Велікамалешэўскі сельсавет, аг.Вялікае Малешева, вул. Школьная 7. GPS каардынаты: 52.070032, 27.504224	Увекавечванне памяці асобных вядомых дзеячаў. Мемарыяльная дошка, усталявана на будынку ДзУА “Вялікамалешэўскай сярэдняй школы імя Героя Сацыялістычнай Працы Н.І.Кавалец” ў гонар былой настаўніцы школы, Героя Сацыялістычнай Працы Кавалец Надзеі Іванаўны.	2023	ДзУА “Вялікамалешэўская сярэдняй школы імя Героя Сацыялістычнай Працы Н.І.Кавалец”		
Веляміцкі сельскі Савет							
35		Веляміцкі сельсавет, аг.Велямічы, вул. Кастрычніцкая 2. GPS каардынаты: 52.020269, 27.232312	Ваенная. Скульптура ў выглядзе войнаў (юнака і дзяўчыны), усталявана ў гонар землякоў, якія загінулі ці прапалі без звестак на франтах Вялікай Айчыннай вайны.	1975	Веляміцкі сельскі выканаўчы камітэт		
36		Веляміцкі сельсавет, в.Турское, вул. 60 год Кастрычніка GPS каардынаты: 52.036175, 27.294784	Ваенная. Усталяваны ў гонар землякоў, якія загінулі ці прапалі без звестак на франтах Вялікай Айчыннай вайны.	1975	Веляміцкі сельскі выканаўчы камітэт		
Відзіборскі сельскі Савет							
37		Відзіборскі сельсавет, аг.Дубай, вул. Савецкая 61. GPS каардынаты: 52.027689, 26.860423	Ваенная. Усталяваны ў гонар землякоў якія загінулі ці прапалі без звестак на франтах Вялікай Айчыннай вайны.	1965	Відзіборскі сельскі выканаўчы камітэт		
38		Відзіборскі сельсавет, аг.Дубай, 700 м. на паўночны ўсход ад Дубая. GPS каардынаты: 52.037896, 26.879296	Ваенная. Абеліск усталяваны на месцы расстрэла фашысцкімі карнікамі актывістаў Суворавых.	1971	Відзіборскі сельскі выканаўчы камітэт		



39		Відзіборскі сельсавет, аг.Дубай, вул. Чкалава, GPS каардынаты: 52.034217, 26.847694	Ваенная. Абеліск усталяваны на месцы расстрэла 09.08.1941 года фашысцкімі карнікамі Пруса А.Л.	1978	Відзіборскі сельскі выканаўчы камітэт		
40		Відзіборскі сельсавет, аг.Дубай, вул. Савецкая 75А, GPS каардынаты: 52.026505, 26.864294	Ваенная. Помнік актывістам Г.А.Зайцаву (дырэктару мясцовай школы) і В.А.Малею (сакратару камасвольскай арганізацыі), якія былі забіты нацыяналістамі ў чэрвені 1949 года.	1965	Відзіборскі сельскі выканаўчы камітэт		
41		Відзіборскі сельсавет, аг.Дубай, вул. Зайцава 6 GPS каардынаты: 52.028361, 26.861044	Увекавечванне памяці асобных вядомых дзеячаў. У гонар В.І.Леніна.	1964	Відзіборскі сельскі выканаўчы камітэт		
42		Відзіборскі сельсавет, в.Асавая, вул. Усходняя. GPS каардынаты: 52.036175, 27.294784	Ваенная. Усталяваны ў гонар землякоў, якія загінулі ці прапалі без звестак на франтах Вялікай Айчыннай вайны.	1991	Відзіборскі сельскі выканаўчы камітэт		
Глінкаўскі сельскі Савет							
43		Глінкаўскі сельсавет, аг.Глінка, вул. Савецкая. GPS каардынаты: 51.925689, 26.674873	Ваенная. Усталяваны ў гонар 42 землякоў, якія загінулі ці прапалі без звестак на франтах Вялікай Айчыннай вайны.	1965	Глінкаўскі сельскі выканаўчы камітэт		
Гараднянскі сельскі Савет							
44		Гараднянскі сельсавет, в.Гарадная, плошча Клімчука. GPS каардынаты: 51.871797, 26.496917	Ваенная. Усталяваны на магіле 97 савецкіх воінаў, якія загінулі пры вызваленні вёскі ад нямецка-фашысцкіх захопнікаў у гады Вялікай Айчыннай вайны.	1969	Гараднянскі сельскі выканаўчы камітэт		№10






45		Гараднянскі сельсавет, в.Гарадная, вурочышча “Мар’іна горка”. GPS каардынаты: 51.865468, 26.522477	Ваенная. Размешчаны на месцы пахавання жыхароў Гарадной, якія былі растрэляныя нямецка-фашысцкімі карнікамі ў гады Вялікай Айчыннай вайны.	2012	Гараднянскі сельскі выканаўчы камітэт		
Лядзецкі сельскі Савет							
46		Лядзецкі сельсавет, в.Вялікія Арлы, вул. Школьная. GPS каардынаты: 52.050777, 27.043235	Ваенная. Скульптура воіна усталявана ў гонар землякоў, якія загінулі ці прапалі без звестак на франтах Вялікай Айчыннай вайны.	1970	Лядзецкі сельскі выканаўчы камітэт		
47		Лядзецкі сельсавет, аг.Лядзец, вул. Леніна. GPS каардынаты: 52.062792, 27.084707	Ваенная. Скульптура воіна усталявана ў гонар землякоў, якія загінулі ці прапалі без звестак на франтах Вялікай Айчыннай вайны.	1975	Лядзецкі сельскі выканаўчы камітэт		
Манькавічскі сельскі Савет							
48		Манькавічскі сельсавет, в.Манькавічы, вул. Машэрава. GPS каардынаты: 51.905489, 26.870700	Ваенная. Скульптура жанчыны-воіна усталявана ў гонар землякоў, якія загінулі ці прапалі без звестак на франтах Вялікай Айчыннай вайны.	1992	Манькавічскі сельскі выканаўчы камітэт		
49		Манькавічскі сельсавет, в.Адвержычы, вул. Леніна. GPS каардынаты: 51.913494, 26.925600	Ваенная. Усталяваны ў гонар землякоў, якія загінулі ці прапалі без звестак на франтах Вялікай Айчыннай вайны.	2004	Манькавічскі сельскі выканаўчы камітэт		






Плотніцкі сельскі Савет





50		Плотніцкі сельсавет, аг.Плотніца, перакрыважан-не вуліц Калініна і Кастрычніка. GPS каардынаты: 52.041463, 26.644800	Ваенная. Скульптура маці, усталявана на магіле 32 савецкіх воінаў, якія загінулі ў баях пры вызваленні вёскі ад нямецка-фашыцкіх захопнікаў у гады Вялікай Айчыннай вайны.	1970	Плотніцкі сельскі выканаўчы камітэт	113Д000689	№12
51		Плотніцкі сельсавет, аг.Плотніца, перакрыважан-не вуліц Калініна і Кастрычніка GPS каардынаты: 52.041463, 26.644800	Ваенная. Усталяваны ў гонар землякоў, якія загінулі ці прапалі без звестак на франтах Вялікай Айчыннай вайны.	1970	Плотніцкі сельскі выканаўчы камітэт		
52		Плотніцкі сельсавет, в.Стахава, вул. Садовая. GPS каардынаты: 52.082787, 26.712006	Ваенная. Скульптура ў выглядзе двух воінаў, усталявана ў гонар 111 землякоў якія загінулі ці прапалі без звестак на франтах Вялікай Айчыннай вайны.	1967	Плотніцкі сельскі выканаўчы камітэт		







Радчыцкі сельскі Савет

53		Радчыцкі сельсавет, аг.Радчыцк, вул. Кастроўская. GPS каардынаты: 51.954286, 26.563703	Ваенная. Усталяваны ў гонар 101 земляка, якія загінулі ці прапалі без звестак на франтах Вялікай Айчыннай вайны.	1969	Радчыцкі сельскі выканаўчы камітэт		
54		Радчыцкі сельсавет, в.Калоднае, вул. Гагарына. GPS каардынаты: 51.942994, 26.473908	Ваенная. Усталяваны ў гонар землякоў, якія загінулі ці прапалі без звестак на франтах Вялікай Айчыннай вайны.	1974	Радчыцкі сельскі выканаўчы камітэт		



Рамельскі сельскі Савет							
55		Рамельскі сельсавет, аг.Рамель, вул. В.Уродніча GPS каардынаты: 52.040288, 27.341390	Ваенная. Усталяваны ў гонар землякоў, якія загінулі ці прапалі без звестак на франтах Вялікай Айчыннай вайны.	1975	Рамельскі сельскі выканаўчы камітэт		
56		Рамельскі сельсавет, аг.Рамель, вул. В.Уродніча GPS каардынаты: 52.040198, 27.341828	Ваенная. Усталяваны на месцы гібелі Уродніча Васіля Мікалаевіча, які загінуў у лістападзе 1943 года.	1968	Рамельскі сельскі выканаўчы камітэт		
57		Рамельскі сельсавет, в.Аздамічы, вул. "9 Мая". GPS каардынаты: 52.018493, 27.482793	Ваенная. Усталяваны ў гонар землякоў, якія загінулі ці прапалі без звестак на франтах Вялікай Айчыннай вайны.	1970	Рамельскі сельскі выканаўчы камітэт		
58		Рамельскі сельсавет, в.Цераблічы, вул. Школьная. GPS каардынаты: 52.012793, 27.439324	Ваенная. Усталяваны ў гонар землякоў, якія загінулі ці прапалі без звестак на франтах Вялікай Айчыннай вайны.	1984	Рамельскі сельскі выканаўчы камітэт		
Рубельскі сельскі Савет							
59		Рубельскі сельсавет, урочышча "Барок", на паўдневы ўсход ад аг.Рубель GPS каардынаты: 51.957288, 27.064510	Ваенная. Памятны знак у выглядзе раскрытай кнігі, усталяваны на месцы пахавання 53 мірных жыхароў-яўрэяў, якія былі растраляны нямецка- фашысцкімі карнікамі ў 1942 годзе.	2001	Рубельскі сельскі выканаўчы камітэт.		№5074

60		Рубельскі сельсавет, аг.Рубель, вул. Камса-мольская. GPS каардынаты: 51.972199, 27.066301	Ваенная. Скульптура жанчыны ўсталявана ў гонар землякоў, якія загінулі ці прапалі без звестак на франтах Вялікай Айчыннай вайны.	1965	Рубельскі сельскі выканаўчы камітэт		
Рухчанскі сельскі Савет							
61		Рухчанскі сельсавет, аг.Рухча-1, вул. Савецкая. GPS каардынаты: 51.996589, 26.613805	Ваенная. Усталяваны ў гонар 109 землякоў, якія загінулі ці прапалі без звестак на франтах Вялікай Айчыннай вайны.	1969	Рухчанскі сельскі выканаўчы камітэт		
62		Рухчанскі сельсавет, аг.Рухча-1, вул. Савецкая. GPS каардынаты: 51.996568, 26.614141	Увекавечванне памяці асобных вядомых дзеячаў. У гонар В.І.Леніна	1968	Рухчанскі сельскі выканаўчы камітэт		
63		Рухчанскі сельсавет, в.Цмень-2, 400 м. на ўсход ад вёскі. GPS каардынаты: 51.979382, 26.680303	Ваенная. Усталяваны на магіле 9 жыхароў вёсак Кострава, Крушын, Рухча-2, Цмень-1 і Цмень-2 якія былі растраляны нямецка-фашысцкімі карнікамі ў 1942 годдзе.	1974	Рухчанскі сельскі выканаўчы камітэт		№5897
Рэчыцкі сельскі Савет							
64		Рэчыцкі сельсавет, в.Бухлічы, грамадзянскія могілкі GPS каардынаты: 51.801384, 26.779008	Ваенная. Усталяваны на магіле 8 савецкіх воінаў, якія загінулі ў баях за вызваленне вёскі ад нямецка- фашысцкіх захопнікаў у гады Вялікай Айчыннай вайны.	2005	Рэчыцкі сельскі выканаўчы камітэт		№7512

66		Рэчыцкі сельсавет, в.Верхні Церабяжоў, вул. Савецкая. GPS каардынаты: 51.829385, 26.714297	Ваенная. Усталяваны на магіле 13 савецкіх воінаў, якія загінулі ў баях за вызваленне вёскі ад нямецка-фашысцкіх захопнікаў у гады Вялікай Айчыннай вайны.	1974	Рэчыцкі сельскі выканаўчы камітэт		№1
66		Рэчыцкі сельсавет, в.Ніжні Церабяжоў, вул. Кірава 73. GPS каардынаты: 51.824690, 26.723692	Ваенная. Усталяваны на магіле Г.П.Сталярова, які загінуў 18.03.1944 года пад час баёў пры вызваленні вёскі ад нямецка-фашысцкіх захопнікаў.	1974	Рэчыцкі сельскі выканаўчы камітэт		№2
67		Рэчыцкі сельсавет, в.Ніжні Церабяжоў, вул. Кірава 80А. GPS каардынаты: 51.823997, 26.721707	Ваенная. Усталяваны ў гонар 41 земляка, якія загінулі ці прапалі без звестак на франтах Вялікай Айчыннай вайны.	1984	Рэчыцкі сельскі выканаўчы камітэт		
68		Рэчыцкі сельсавет, р.п.Рэчыца, плошча “40 год Перамогі”. GPS каардынаты: 51.850497, 26.788994	Ваенная. Скульптура воіна усталявана на магіле 168 савецкіх воінаў, якія загінулі ў баях за вызваленне тэрыторыі сельскага Савета ад нямецка-фашысцкіх захопнікаў у гады Вялікай Айчыннай вайны.	1960	Рэчыцкі сельскі выканаўчы камітэт	113Д000697	№8
69		Рэчыцкі сельсавет, в.Варані, вул. Савецкая 39. GPS каардынаты: 51.829889, 26.812582	Ваенная. Усталяваны на магіле 43 жыхароў вёскі Варані, якія былі спаленыя жывымі нямецка-фашысцкімі карнікамі 14 лютага 1943 года.	1981	Рэчыцкі сельскі выканаўчы камітэт		№4627
70		Рэчыцкі сельсавет, в.Варані, вул. Леніна. GPS каардынаты: 51.831193, 26.815385	Ваенная. Усталяваны на магіле 10 жыхароў вёскі Варані, якія былі расстраляныя нямецка-фашысцкімі карнікамі 27 верасня 1942 года.	1945	Рэчыцкі сельскі выканаўчы камітэт	113Д000677	№4628

71		Рэчыцкі сельсавет, в.Варані, вул. Клубная 21. GPS каардынаты: 51.825895, 26.828403	Ваенная. Усталяваны ў гонар 133 землякоў, якія загінулі ці прапалі без звестак на франтах Вялікай Айчыннай вайны.	1975	Рэчыцкі сельскі выканаўчы камітэт		
Стружскі сельскі Савет							
72		Стружскі сельсавет, аг.Струга, вул. Савецкая. GPS каардынаты: 51.850990, 26.892593	Ваенная. Скульптура воіна, усталявана на магіле 140 савецкіх воінаў, якія загінулі ў баях за вызваленне тэрыторыі сельскага Савета ад нямецка-фашысцкіх захопнікаў у гады Вялікай Айчыннай вайны.	1964	Стружскі сельскі выканаўчы камітэт	113Д000698	№9
73		Стружскі сельсавет, в.Альманы, вул. Столінская. GPS каардынаты: 51.809696, 27.063101	Ваенная. Усталяваны на магіле 10 жыхароў вёскі, расстраляных нямецка-фашысцкімі карнікамі ў верасні 1942 года.	1975	Стружскі сельскі выканаўчы камітэт		№5898
74		Стружскі сельсавет, в.Альманы, вул. Столінская. GPS каардынаты: 51.809696, 27.063101	Ваенная. Усталяваны ў гонар землякоў, якія загінулі ці прапалі без звестак на франтах Вялікай Айчыннай вайны.	1975	Стружскі сельскі выканаўчы камітэт		
75		Стружскі сельсавет, Урочышча “Восаў’е”. GPS каардынаты: 51.794393, 26.932495	Ваенная. Усталяваны на магіле 18 савецкіх воінаў, якія загінулі ў баях з нямецка-фашысцкімі захопнікамі у гады Вялікай Айчыннай вайны.	1984	Стружскі сельскі выканаўчы камітэт		№7411
Фядорскі сельскі Савет							
76		Фядорскі сельсавет, аг.Фядоры, вул. Цэнтральная. GPS каардынаты: 51.948302, 26.400199	Ваенная. Скульптура ў выглядзе воінаў (юнака і дзяўчыны), усталявана на магіле 307 савецкіх воінаў, якія загінулі ў баях за вызваленне тэрыторыі сельскага Савета ад нямецка-фашысцкіх захопнікаў у гады Вялікай Айчыннай вайны.	1971	Фядорскі сельскі выканаўчы камітэт	113Д000703	№11

Харомскі сельскі Савет

77		<p>Харомскі сельсавет, аг.Харомск, вул. Савецкая. GPS каардынаты: 52.025196, 27.114206</p>	<p align="center">Ваенная. Усталяваны ў гонар землякоў, якія загінулі ці прапалі без звестак на франтах Вялікай Айчыннай вайны.</p>	1965	Харомскі сельскі выканаўчы камітэт		
78		<p>Харомскі сельсавет, в.Хорск, вул. Калініна 2. GPS каардынаты: 52.071394, 27.179309</p>	<p align="center">Ваенная. Скульптура ў выглядзе мужчыны-воіна і дзяўчыны, усталявана ў гонар землякоў, якія загінулі ці прапалі без звестак на франтах Вялікай Айчыннай вайны</p>	1971	Харомскі сельскі выканаўчы камітэт		